

## DODATOK Č. 1

### K ZMLUVE O SPOLOČNOM FINANCOVANÍ PROJEKTU UZAVRETEJ DŇA 18.09.2011

(ďalej len ako „Dodatok“)

#### obec Adamovské Kochanovce

Adamovské Kochanovce 268, 913 05 Adamovské Kochanovce

IČO: 00 311 405

zast.: Ing. Michal Križan, starosta obce Adamovské Kochanovce

(ďalej len ako „Obec Adamovské Kochanovce“)

meno a priezvisko:

dátum narodenia:

rodné číslo:

trvalý pobyt:

913 04 Adamovské Kochanovce

štátna príslušnosť:

(ďalej len ako „Ján Bončo“)

meno a priezvisko:

dátum narodenia:

rodné číslo:

trvalý pobyt:

ý Mikuláš

štátna príslušnosť:

(ďalej len ako „Jana Žiaranová“)

meno a priezvisko:

dátum narodenia:

rodné číslo:

trvalý pobyt:

, 913 05 Adamovské Kochanovce

štátna príslušnosť:

(ďalej len ako „Pavel Križko“)

meno a priezvisko: I

dátum narodenia: C

rodné číslo: 4

trvalý pobyt: J

913 05 Adamovské Kochanovce

štátna príslušnosť: C

(ďalej len ako „Pavla Škvarilová“)

meno a priezvisko: I

lečik

dátum narodenia: C

rodné číslo: 5

trvalý pobyt: J

913 05 Adamovské Kochanovce

štátna príslušnosť: C

(ďalej len ako „**Rudolf Kadlečík**“)

meno a priezvisko:

dátum narodenia:

rodné číslo:

trvalý pobyt:

1, 917 01 Trnava

štátna príslušnosť:

(ďalej len ako „**Martin Buso**“)

meno a priezvisko:

ušová

dátum narodenia:

rodné číslo:

trvalý pobyt:

ratislava

štátna príslušnosť:

(ďalej len ako „**Zuzana Cillingová**“)

(ďalej spolu aj ako „**Pôvodní účastníci Zmluvy**“)

**a**

meno a priezvisko:

rá

dátum narodenia:

rodné číslo:

trvalý pobyt:

nčín

štátna príslušnosť:

(ďalej len ako „**Barbora Bibelová**“)

meno a priezvisko:

dátum narodenia:

rodné číslo:

trvalý pobyt:

ovské Kochanovce

štátna príslušnosť:

(ďalej len ako „**Branislav Bušo**“)

(Barbora Bibelová a Branislav Bušo ďalej spolu ako „**Pristupujúci účastníci Zmluvy**“)

(Pôvodní účastníci Zmluvy a Pristupujúci účastníci Zmluvy ďalej spolu ako „**Zmluvné strany**“)

## ČL. I

### ÚVODNÉ USTANOVENIA

- 1.1 Pôvodní účastníci Zmluvy uzavreli dňa 18.9.2011 Zmluvu o spoločnom financovaní projektu, ktorej účelom je spoločné financovanie prípravy pozemkov v lokalite Horné Políčko v obci Adamovské Kochanovce, ktoré sú vo vlastníctve Pôvodných účastníkov Zmluvy, na ich následné stavebné využitie (ďalej len „**Zmluva**“).

1.2 Pôvodní účastníci Zmluvy uzavreli v súlade s ustanovením článku 5.12 Zmluvy Dohodu o úprave vlastníckych vzťahov zo dňa 20.11.2011 (ďalej len „Dohoda“) na základe ktorej vyporiadali svoje vlastnícke a spoluvlastnícke práva k pôvodným Pozemkov špecifikovaným v článku I., bode 1.1, písm. i) až o) Zmluvy tak, že v súlade s geometrickým plánom č. 33183287-70-11 zo dňa 02.11.2011 vyhotovenom Ing. Branislavom Novákom, IČO: 33 183 287, miesto podnikania Legionárska 47, 911 01 Trenčín (ďalej len ako „Geometrický plán“) vznikli po zavkladovaní Dohody Správou katastra namiesto pôvodných Pozemkov špecifikovaných v článku I., bode 1.1, písm. i) až o) Zmluvy nasledovné parcely registra „C“ nachádzajúce sa v okrese Trenčín, obci Adamovské Kochanovce a katastrálnom území Adamovské Kochanovce s nasledujúcimi vlastníckymi právami:

- a) pozemok parc. č. 422/50 o výmere 1070 m<sup>2</sup>, druh: orná pôda, register „C“, evidovaný Správou katastra Trenčín na liste vlastníctva č. 1204, ktorý je vo výlučnom vlastníctve Rudolfa Kadlečíka;
- b) pozemok parc. č. 422/51 o výmere 714 m<sup>2</sup>, druh: orná pôda, register „C“, evidovaný Správou katastra Trenčín na liste vlastníctva č. 1817, ktorý je vo výlučnom vlastníctve Pavla Križka;
- c) pozemok parc. č. 422/52 o výmere 715 m<sup>2</sup>, druh: orná pôda, register „C“, evidovaný Správou katastra Trenčín na liste vlastníctva č. 1768, ktorý je vo výlučnom vlastníctve Pavly Škvarilovej;
- d) pozemok parc. č. 422/53 o výmere 1072 m<sup>2</sup>, druh: orná pôda, register „C“, evidovaný Správou katastra Trenčín na liste vlastníctva č. 1204, ktorý je vo výlučnom vlastníctve Rudolfa Kadlečíka;
- e) pozemok parc. č. 422/54 o výmere 625 m<sup>2</sup>, druh: orná pôda, register „C“, evidovaný Správou katastra Trenčín na liste vlastníctva č. 1, ktorý je vo výlučnom vlastníctve Obce Adamovské Kochanovce (ďalej aj ako „Pozemok 422/54“);
- f) pozemok parc. č. 422/55 o výmere 1800 m<sup>2</sup>, druh: orná pôda, register „C“, evidovaný Správou katastra Trenčín na liste vlastníctva č. 1818, ktorý je v podielovom spoluvlastníctve Martina Buša o veľkosti spoluvlastníckeho podielu 11/30 a Obce Adamovské Kochanovce o veľkosti spoluvlastníckeho podielu 19/30 (ďalej aj ako „Pozemok 422/55“);
- g) pozemok parc. č. 422/56 o výmere 750 m<sup>2</sup>, druh: orná pôda, register „C“, evidovaný Správou katastra Trenčín na liste vlastníctva č. 1819, ktorý je v podielovom spoluvlastníctve Zuzany Cillingovej o veľkosti spoluvlastníckeho podielu 661/750 a Obce Adamovské Kochanovce o veľkosti spoluvlastníckeho podielu 89/750 (ďalej aj ako „Pozemok 422/56“);

- h) pozemok parc. č. 422/57 o výmere 800 m<sup>2</sup>, druh: orná pôda, register „C“, evidovaný Správou katastra Trenčín na liste vlastníctva č. 1204, ktorý je vo výlučnom vlastníctve Rudolfa Kadlečíka;
- i) pozemok parc. č. 422/58 o výmere 654 m<sup>2</sup>, druh: orná pôda, register „C“, evidovaný Správou katastra Trenčín na liste vlastníctva č. 1, ktorý je vo výlučnom vlastníctve Obce Adamovské Kochanovce;
- j) pozemok parc. č. 422/59 o výmere 654 m<sup>2</sup>, druh: orná pôda, register „C“, evidovaný Správou katastra Trenčín na liste vlastníctva č. 1, ktorý je vo výlučnom vlastníctve Obce Adamovské Kochanovce;
- k) pozemok parc. č. 422/60 o výmere 654 m<sup>2</sup>, druh: orná pôda, register „C“, evidovaný Správou katastra Trenčín na liste vlastníctva č. 1, ktorý je vo výlučnom vlastníctve Obce Adamovské Kochanovce;
- l) pozemok parc. č. 422/61 o výmere 879 m<sup>2</sup>, druh: orná pôda, register „C“, evidovaný Správou katastra Trenčín na liste vlastníctva č. 1204, ktorý je vo výlučnom vlastníctve Rudolfa Kadlečíka;
- m) pozemok parc. č. 422/62 o výmere 800 m<sup>2</sup>, druh: orná pôda, register „C“, evidovaný Správou katastra Trenčín na liste vlastníctva č. 1204, ktorý je vo výlučnom vlastníctve Rudolfa Kadlečíka;
- n) pozemok parc. č. 422/63 o výmere 1000 m<sup>2</sup>, druh: orná pôda, register „C“, evidovaný Správou katastra Trenčín na liste vlastníctva č. 1204, ktorý je vo výlučnom vlastníctve Rudolfa Kadlečíka;
- o) pozemok parc. č. 422/64 o výmere 645 m<sup>2</sup>, druh: orná pôda, register „C“, evidovaný Správou katastra Trenčín na liste vlastníctva č. 1200, ktorý je vo výlučnom vlastníctve Jána Bonča (ďalej aj ako „*Pozemok 422/64*“);
- p) pozemok parc. č. 422/65 o výmere 635 m<sup>2</sup>, druh: orná pôda, register „C“, evidovaný Správou katastra Trenčín na liste vlastníctva č. 1200, ktorý je vo výlučnom vlastníctve Jána Bonča;
- q) pozemok parc. č. 422/66 o výmere 698 m<sup>2</sup>, druh: orná pôda, register „C“, evidovaný Správou katastra Trenčín na liste vlastníctva č. 1200, ktorý je vo výlučnom vlastníctve Jána Bonča;
- r) pozemok parc. č. 422/67 o výmere 735 m<sup>2</sup>, druh: orná pôda, register „C“, evidovaný Správou katastra Trenčín na liste vlastníctva č. 1200, ktorý je vo výlučnom vlastníctve Jána Bonča;

- s) pozemok parc. č. 422/68 o výmere 457 m<sup>2</sup>, druh: orná pôda, register „C“, evidovaný Správou katastra Trenčín na liste vlastníctva č. 1, ktorý je vo výlučnom vlastníctve Obce Adamovské Kochanovce;
- t) pozemok parc. č. 422/69 o výmere 579 m<sup>2</sup>, druh: orná pôda, register „C“, evidovaný Správou katastra Trenčín na liste vlastníctva č. 1, ktorý je vo výlučnom vlastníctve Obce Adamovské Kochanovce;
- u) pozemok parc. č. 422/70 o výmere 1010 m<sup>2</sup>, druh: orná pôda, register „C“, evidovaný Správou katastra Trenčín na liste vlastníctva č. 1799, ktorý je vo výlučnom vlastníctve Jany Žiaranovej;
- v) pozemok parc. č. 422/71 o výmere 593 m<sup>2</sup>, druh: orná pôda, register „C“, evidovaný Správou katastra Trenčín na liste vlastníctva č. 1, ktorý je vo výlučnom vlastníctve Obce Adamovské Kochanovce;
- w) pozemok parc. č. 422/74 o výmere 124 m<sup>2</sup>, druh: orná pôda, register „C“, evidovaný Správou katastra Trenčín na liste vlastníctva č. 1, ktorý je vo výlučnom vlastníctve Obce Adamovské Kochanovce;
- x) pozemok parc. č. 422/76 o výmere 2117 m<sup>2</sup>, druh: orná pôda, register „C“, evidovaný Správou katastra Trenčín na liste vlastníctva č. 1, ktorý je vo výlučnom vlastníctve Obce Adamovské Kochanovce;
- y) pozemok parc. č. 410/1 o výmere 102 m<sup>2</sup>, druh: zastavané plochy a nádvoría, register „C“, evidovaný Správou katastra Trenčín na liste vlastníctva č. 1200, ktorý je vo výlučnom vlastníctve Jána Bonča;
- z) pozemok parc. č. 410/17 o výmere 17 m<sup>2</sup>, druh: zastavané plochy a nádvoría, register „C“, evidovaný Správou katastra Trenčín na liste vlastníctva č. 1, ktorý je vo výlučnom vlastníctve Obce Adamovské Kochanovce;
- aa) pozemok parc. č. 410/18 o výmere 91 m<sup>2</sup>, druh: zastavané plochy a nádvoría, register „C“, evidovaný Správou katastra Trenčín na liste vlastníctva č. 1200, ktorý je vo výlučnom vlastníctve Jána Bonča (ďalej aj ako „**Pozemok 410/18**“);
- bb) pozemok parc. č. 410/19 o výmere 38 m<sup>2</sup>, druh: zastavané plochy a nádvoría, register „C“, evidovaný Správou katastra Trenčín na liste vlastníctva č. 1200, ktorý je vo výlučnom vlastníctve Jána Bonča;

(ďalej spolu ako „**Nové Pozemky**“)

- 1.3 Pre vylúčenie pochybností Zmluvné strany potvrdzujú, že predmetom spoločného financovania podľa Zmluvy sú okrem Nových Pozemkov podľa článku 1.2 vyššie aj nasledujúce Pozemky:

- a) pozemok parcelné číslo 410/15 o výmere 72 m<sup>2</sup>, druh pozemku zastavané plochy a nádvoria, register „C“, evidovaný Správou katastra Trenčín na liste vlastníctva č. 1, ktorý je vo výlučnom vlastníctve Obce Adamovské Kochanovce,
- b) pozemok parcelné číslo 422/26 o výmere 339 m<sup>2</sup>, druh pozemku orná pôda, register „C“, evidovaný Správou katastra Trenčín na liste vlastníctva č. 1, ktorý je vo výlučnom vlastníctve Obce Adamovské Kochanovce,
- c) pozemok parcelné číslo 422/30 o výmere 804 m<sup>2</sup>, druh pozemku orná pôda, register „C“, evidovaný Správou katastra Trenčín na liste vlastníctva č. 1, ktorý je vo výlučnom vlastníctve Obce Adamovské Kochanovce,
- d) pozemok parcelné číslo 419/4 o výmere 548 m<sup>2</sup>, druh pozemku orná pôda, register „C“, evidovaný Správou katastra Trenčín na liste vlastníctva č. 1, ktorý je vo výlučnom vlastníctve Obce Adamovské Kochanovce,
- e) pozemok parcelné číslo 419/5 o výmere 2153 m<sup>2</sup>, druh pozemku ostatné plochy, register „C“, evidovaný Správou katastra Trenčín na liste vlastníctva č. 1, ktorý je vo výlučnom vlastníctve Obce Adamovské Kochanovce,
- f) pozemok parcelné číslo 410/14 o výmere 177 m<sup>2</sup>, druh pozemku zastavané plochy a nádvoria, register „C“, evidovaný Správou katastra Trenčín na liste vlastníctva č. 1, ktorý je vo výlučnom vlastníctve Obce Adamovské Kochanovce,
- g) pozemok parcelné číslo 410/13 o výmere 138 m<sup>2</sup>, druh pozemku zastavané plochy a nádvoria, register „C“, evidovaný Správou katastra Trenčín na liste vlastníctva č. 1, ktorý je vo výlučnom vlastníctve Obce Adamovské Kochanovce,
- h) pozemok parcelné číslo 410/12 o výmere 97 m<sup>2</sup>, druh pozemku zastavané plochy a nádvoria, register „C“, evidovaný Správou katastra Trenčín na liste vlastníctva č. 1, ktorý je vo výlučnom vlastníctve Obce Adamovské Kochanovce,
- i) pozemok parcelné číslo 422/31 o výmere 1105 m<sup>2</sup>, druh pozemku orná pôda, register „C“, nachádzajúci sa v okrese Trenčín, obci Adamovské Kochanovce, katastrálnom území Adamovské Kochanovce a evidovaný Správou katastra Trenčín na liste vlastníctva č. 1807, je v podielovom spoluvlastníctve:
- Obce Adamovské Kochanovce o veľkosti spolu vlastníckeho podielu 477/1105,
  - p. Eleny Dankovej, rod. Petrovej, dátum narodenia 14.04.1940, trvalý pobyt Lúka 29, 916 33 Hrádok (ďalej len ako „**Elena Danková**“) o veľkosti spoluvlastníckeho podielu 210/1105,
  - p. Marty Ballovej, rod. Petrovej, dátum narodenia 21.10.1937, trvalý pobyt SNP 393, 038 21 Mošovce (ďalej len ako „**Marta Ballová**“) o veľkosti spoluvlastníckeho podielu 209/1105,

- p. Ľubomíra Petra, rod. Petra, dátum narodenia 12.03.1948, trvalý pobyt č. d. 472, 913 05 Melčice - Lieskové (ďalej len ako „**Ľubomír Peter**“) o veľkosti spoluvlastníckeho podielu 209/1105;
- j) pozemok parcelné číslo 422/28 o výmere 1054, druh pozemku orná pôda, register „C“, nachádzajúci sa v okrese Trenčín, obci Adamovské Kochanovce, katastrálnom území Adamovské Kochanovce a evidovaný Správou katastra Trenčín na liste vlastníctva č. 1808, je v podielovom spoluvlastníctve:
  - Eleny Dankovej o veľkosti spoluvlastníckeho podielu 351/1054,
  - Marty Ballovej o veľkosti spoluvlastníckeho podielu 351/1054,
  - Ľubomíra Petra o veľkosti spoluvlastníckeho podielu 352/1054;
- k) pozemok parcelné číslo 422/27 o výmere 252 m<sup>2</sup>, druh pozemku orná pôda, register „C“, nachádzajúci sa v okrese Trenčín, obci Adamovské Kochanovce, katastrálnom území Adamovské Kochanovce a evidovaný Správou katastra Trenčín na liste vlastníctva č. 1046, je vo výlučnom vlastníctve Slovenskej republiky v správe Slovenského pozemkového fondu, Búdkova 36, 817 15 Bratislava (ďalej len ako „**SPF**“);
- l) pozemok parcelné číslo 422/29 o výmere 801 m<sup>2</sup>, druh pozemku orná pôda, register „C“, nachádzajúci sa v okrese Trenčín, obci Adamovské Kochanovce, katastrálnom území Adamovské Kochanovce a evidovaný Správou katastra Trenčín na liste vlastníctva č. 1046, je vo výlučnom vlastníctve Slovenskej republiky v správe SPF;
- m) pozemok parcelné číslo 422/32 o výmere 806 m<sup>2</sup>, druh pozemku orná pôda, register „C“, nachádzajúci sa v okrese Trenčín, obci Adamovské Kochanovce, katastrálnom území Adamovské Kochanovce a evidovaný Správou katastra Trenčín na liste vlastníctva č. 1046, je vo výlučnom vlastníctve Slovenskej republiky v správe SPF;
- n) pozemok parcelné číslo 419/6 o výmere 1161 m<sup>2</sup>, druh pozemku ostatné plochy, register „C“, nachádzajúci sa v okrese Trenčín, obci Adamovské Kochanovce, katastrálnom území Adamovské Kochanovce a evidovaný Správou katastra Trenčín na liste vlastníctva č. 1046, je vo výlučnom vlastníctve Slovenskej republiky v správe SPF.

(pozemky špecifikované vyššie v článkoch 1.2 a 1.3 ďalej spolu aj ako „**Pozemky**“)

## ČL. II PREDMET DODATKU

Predmetom tohto Dodatku sú nasledujúce skutočnosti:

- a) reflektovanie vzniku Nových pozemkov, ktoré vznikli v zmysle uzavretej Dohody a
- b) zmeny v pomere účasti na financovaní Projektu uvedené v článku 4.2 Zmluvy a to vzhľadom na zrealizované, resp. plánované prevody niektorých z Pozemkov.

### ČL. III

#### VZNIK NOVÝCH POZEMKOV A VPLYV TEJTO SKUTOČNOSTI NA FINANCOVANIE PROJEKTU PODĽA ZMLUVY

- 3.1 Pôvodní účastníci Zmluvy spoločne s Pristupujúcimi účastníkmi Zmluvy potvrdzujú, že pozemky špecifikované v článkoch 1.2 a 1.3 tohto Dodatku sú Pozemkami pre účely Zmluvy a teda tieto Pozemky tvoria záujmové územie Horné Políčko.
- 3.2 Samotný vznik Nových Pozemkov nemá žiadny vplyv na platnosť Zmluvy a Zmluvné strany sa zaväzujú dodržiavať ustanovenia Zmluvy a postupovať ďalej vo financovaní a realizácii Projektu.
- 3.3 Pre vylúčenie pochybností Zmluvné strany uvádzajú, že vznik Nových Pozemkov nemá vplyv na výšku podielov účasti na financovaní Projektu, ktorá zostáva zachovaná v zmysle článku 4.2 Zmluvy, t.j. pomer účasti Pôvodnými účastníkmi Zmluvy na spoločnom financovaní Projektu je nasledovný:

|                              |         |
|------------------------------|---------|
| - Obec Adamovské Kochanovce: | 52,28 % |
| - Rudolf Kadlečík:           | 21,31 % |
| - Ján Bončo:                 | 11,59 % |
| - Jana Žiaranová:            | 3,98 %  |
| - Pavel Križko:              | 2,82 %  |
| - Pavla Škvarilová:          | 2,82 %  |
| - Martin Bušo:               | 2,60 %  |
| - Zuzana Cillingová:         | 2,60 %  |

### ČL. IV

#### PREVOD NIEKTORÝCH POZEMKOV A VPLYV TÝCHTO PREVODOV NA MIERU ÚČASTI NA FINANCOVANÍ PROJEKTU

- 4.1 Vzhľadom na skutočnosť, že niektorí z Pôvodných účastníkov Zmluvy plánujú zrealizovať prevod niektorých Pozemkov, resp. spoluvlastníckych podieloch na Pozemkoch, dohodli sa Zmluvné strany na nižšie špecifikovaných zmenách miery účasti Zmluvných strán na financovaní Projektu.
- 4.2 V prípade realizácie prevodu výlučného vlastníckeho práva k Pozemku 422/64 a Pozemku 410/18 z Jána Bonča na Barboru Bibelovú, znižuje sa miera účasti Jána Bonča o 2,85 %, t.j. na 8,74 % a vzniká miera účasti Barbory Bibelovej v podiele 2,85 %.
- 4.3 V prípade realizácie prevodu spoluvlastníckeho podielu k Pozemku 422/55 vo výške 19/30 z Obce Adamovské Kochanovce na Martina Buša, znižuje sa miera účasti Obce Adamovské Kochanovce o 4,41 % a zvyšuje sa miera účasti Martina Buša na podiel 7,01 %.
- 4.4 V prípade realizácie prevodu spoluvlastníckeho podielu k Pozemku 422/56 vo výške 89/750 z Obce Adamovské Kochanovce na Zuzanu Cillingovú, znižuje sa miera účasti Obce



Adamovské Kochanovce o 0,34 % a zvyšuje sa miera účasti Zuzany Cillingovej na podiel 2,94 %.

4.5 V prípade realizácie prevodu podľa článku 4.3 tohto Dodatku a následného rozčlenenia Pozemku 422/55 na dva samostatné pozemky o výmere cca 900 m<sup>2</sup> a následnom prevode jedného z takto novovzniknutých pozemkov na Branislava Buša, znižuje sa miera účasti Martina Buša o 3,505 % a vzniká miera účasti Branislava Buša v podiele 3,505 %.

4.6 Zmluvné strany pre vylúčenie pochybností uvádzajú, že za predpokladu, že sa zrealizujú všetky prevody podľa ustanovení článkov 4.2 až 4.5 tohto Dodatku, bude miera účasti Zmluvných strán na financovaní Projektu nasledovná:

|                              |         |
|------------------------------|---------|
| – Obec Adamovské Kochanovce: | 47,53 % |
| – Rudolf Kadlečík:           | 21,31 % |
| – Ján Bončo:                 | 8,74 %  |
| – Jana Žiaranová:            | 3,98 %  |
| – Pavel Križko:              | 2,82%   |
| – Pavla Škvarilová:          | 2,82 %  |
| – Martin Bušo:               | 3,505 % |
| – Zuzana Cillingová:         | 2,94 %  |
| – Barbora Bibelová:          | 2,85 %  |
| – Branislav Bušo:            | 3,505 % |

4.7 Zmluvné strany sa dohodli, že akékoľvek zmeny v miere účasti na spoločnom financovaní Projektu podľa čl. 4.2 Zmluvy, v zmysle ustanovení článkov 4.2 až 4.5 tohto Dodatku, sú účinné až dňom právoplatného rozhodnutia Správy katastra Trenčín o prevode vlastníckeho práva k niektorému z Pozemkov, resp. o prevode spoluvlastníckeho podielu na niektorom z Pozemkov. Pre vylúčenie pochybností platí, že miera účasti Zmluvných strán uvedená v článku 4.2 Zmluvy a potvrdená v článku 3.3 tohto Dodatku zostáva zatiaľ zachovaná (t.j. za financovanie Projektu je zodpovedný príslušný Pôvodný účastník Zmluvy) a k zmene dochádza vždy až od okamihu, keď dôjde k právoplatnému prevodu podľa niektorého z článkov 4.2 až 4.5 tohto Dodatku.

## ČL. V

### SPOLOČNÉ A ZÁVEREČNÉ USTANOVENIA

5.1 Tento Dodatok sa vyhotovuje v desiatich (10) rovnopisoch, pričom každá zo Zmluvných strán obdrží 1 (jedno) vyhotovenie Zmluvy.

5.2 Tento Dodatok je platný a účinný dňom jeho podpísania všetkými Zmluvnými stranami. Účinky zmien článku 4.2 Zmluvy nastávajú až právoplatným rozhodnutím Správy katastra Trenčín o schválení prevodu, tak ako je špecifikované v článku 4.7 tohto Dodatku.

5.3 Zmluvné strany sa dohodli, že všetky ustanovenia Zmluvy, ktoré neboli priamo alebo nepriamo zmenené týmto Dodatkom zostávajú naďalej v celom rozsahu platné a účinné a Zmluvné strany sa ich zaväzujú rešpektovať a dodržiavať.

5.4 Zmluvné strany vyhlasujú, že sú plne spôsobilé na právne úkony, ich zmluvná voľnosť nie je obmedzená, že Dodatok uzavreli na základe ich slobodnej a vážnej vôle, že si Dodatok prečítali a jeho ustanovenia sú pre nich určité a zrozumiteľné, ako aj že Dodatok nebol uzavretý v tiesni alebo za nápadne nevýhodných podmienok, v dôsledku čoho ho na znak súhlasu vlastnoručne podpísali.

V Ad. Kochanovciach, dňa 24.4.2012

Obec Adamovské Kochanovce  
Ing. Michal Križan,  
starosta obce Adamovské Kochanovce

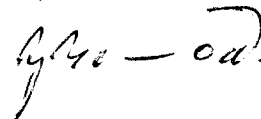


OBEC  
ADAMOVSKÉ KOCHANOVCE  
Obecný úrad  
913 05  
okres Trenčín

①


V Ad. Kochanovciach, dňa 9.3.2012

Ján Bončo



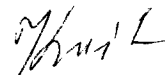
V Ad. Kochanovciach, dňa 15.4.2012

Jana Žiaranová



V Ad. Kochanovciach, dňa 15.4.2012

Pavel Križko



V Ad. Kochanovciach, dňa 15.4.2012

Pavla Škvarilová




V Ad. Kochanovciach, dňa 15.4.2012

Ing. Rudolf Kadlečík



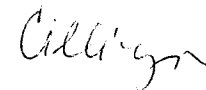
V Ad. Kochanovciach, dňa 23.03.2012

Bc. Martin Bušo



V Ad. Kochanovciach, dňa 15.4.2012

Mgr. Zuzana Cillingová



V Ad. Kochanovciach, dňa 9.3.2012

Branislav Bušo



V Ad. Kochanovciach, dňa 9.3.2012

Barbora Bibelová

